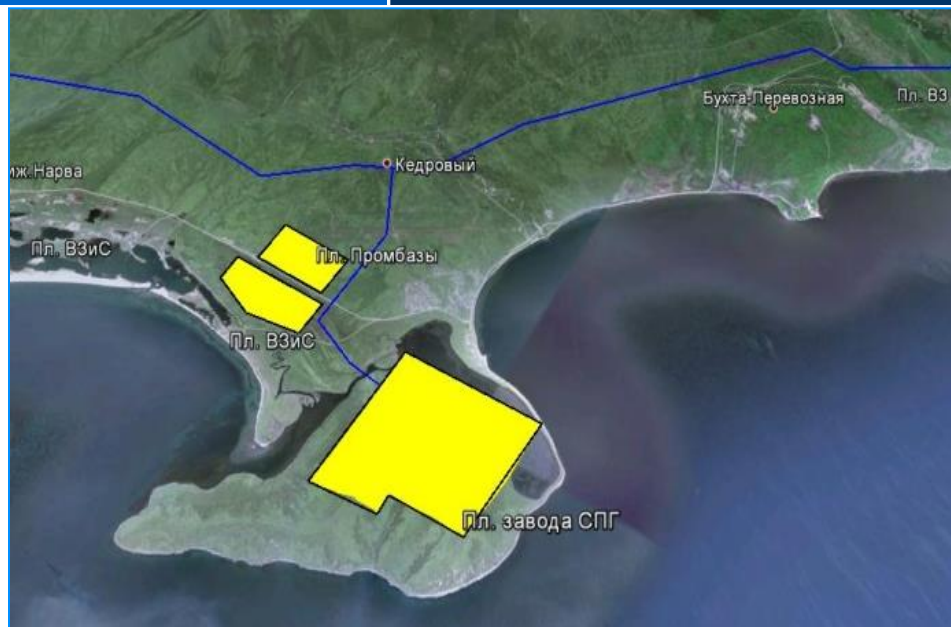


LNG Plant near Vladivostok

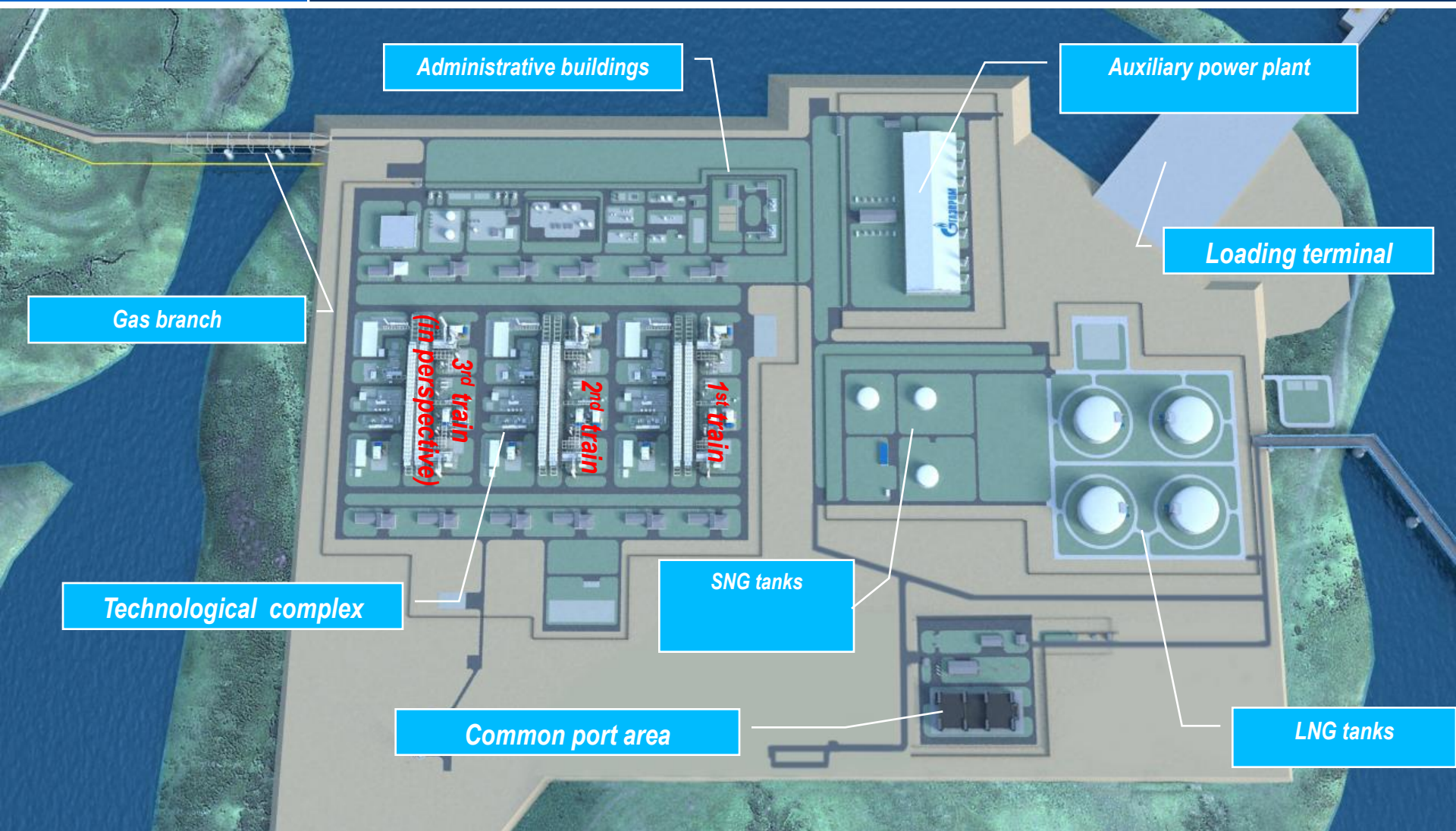
LNG Plant Deployment on Lomonosov Peninsula

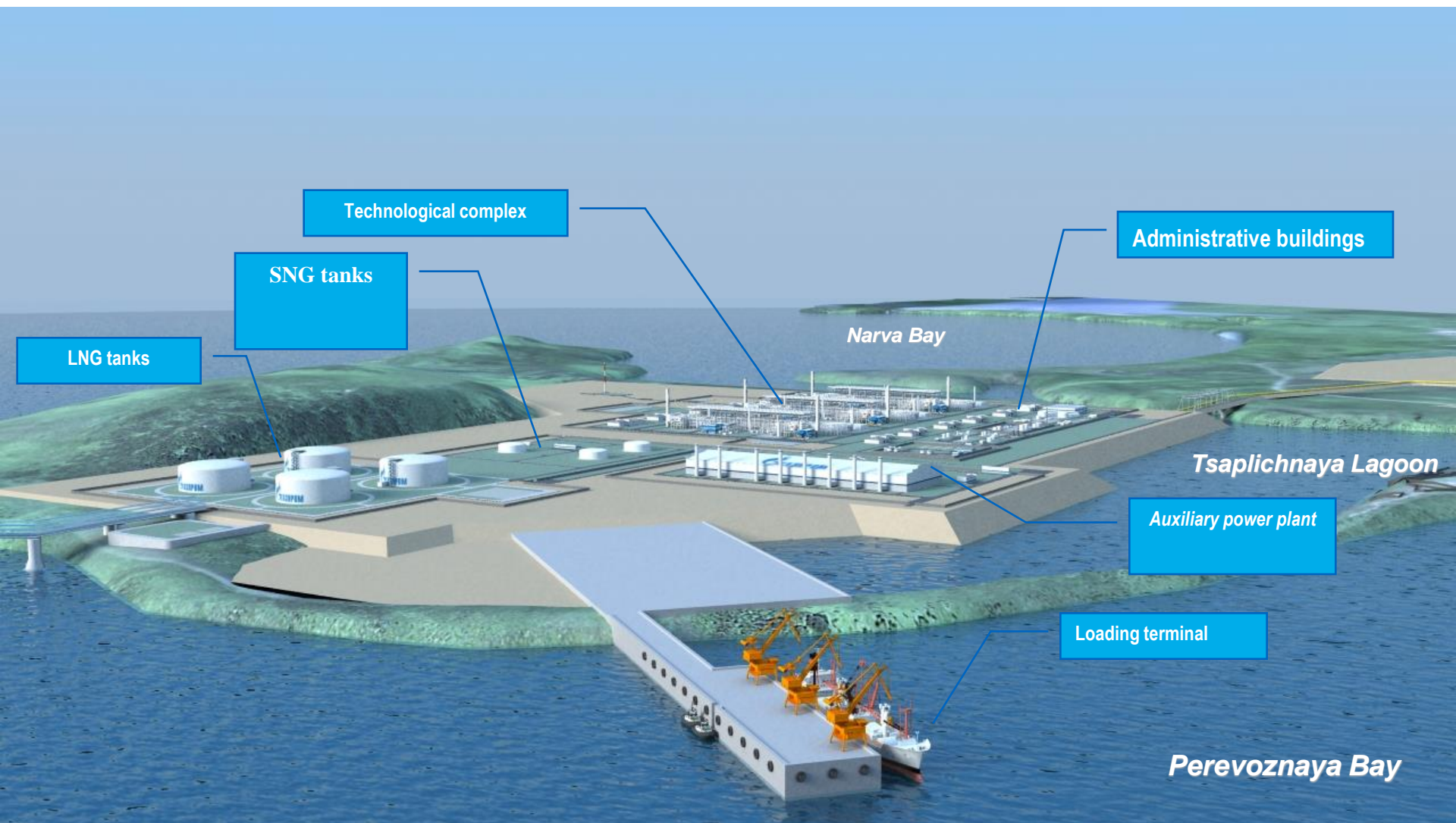


Main advantages of LNG plant deployment on Lomonosov Peninsula:

- favorable bathymetric conditions;
- navigable pass ice-free all-year-round;
- bay protected from northern and western winds;
- low traffic density;
- no areas prohibited for navigation;
- proximity to transportation facilities;
- length of gas branch from Sakhalin – Khabarovsk – Vladivostok gas trunkline – 3.1 km.

LNG Plant Layout



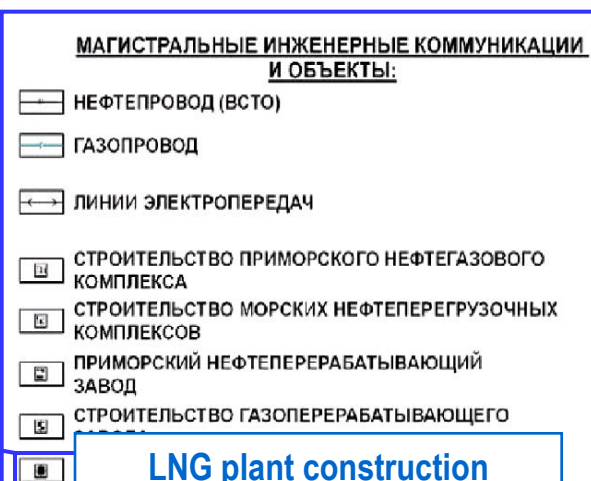


Regulatory and Legal Framework of LNG Plant Construction in Khasan Autonomous Area of Primorye Territory



LNG plant construction in Khasan Region of Primorye Territory on Lomonosov Peninsula is stipulated by:

- Socioeconomic Development Strategy for Primorye Territory till 2025, as authorized by Law of Primorye Territory No. 324-KZ dated October 20, 2008,
- Spatial Planning Scheme for Primorye Territory, as authorized by Resolution of Primorye Territory Administration No. 323-pa dated November 30, 2009.




Land Allocation Regulatory Acts for LNG Plant

Схема расположения земельного участка на кадастровом плане территорий кварталов № 25-20-020201 и квартал № 25-20-020101, принадлежащего ОАО «ВНИПИгаздобыча» для размещения объектов завода сжижения природного газа инвестиционного проекта «Обогащения инвестиций в проект строительства завода СПГ в районе г. Владивосток» на землях на территории Хасанского муниципального района Приморского края.
Другие ориентиры: Притворский мост, Хасанский мост, в от. в. Перевозной.



Схема выполнена на картографическом материале открытого доступа М 1 : 200 000



«УТВЕРЖДАЮ»
Глава администрации Хасанского
муниципального района
А.С. Нарышкин
«...» ... 2012 г.

№ - 66,91 га;
0,83 га;
тапшир,

предварительного выбора земельного участка для размещения объектов завода сжижения природного газа, инвестиционного проекта «Обогащения инвестиций в проект строительства завода СПГ в районе г. Владивосток» на землях на территории Хасанского муниципального района Приморского края.

пгт. Славянка

Комиссия в составе:

Председатель комиссии:

Начальник управления по распоряжению землями и муниципальным имуществом администрации Хасанского муниципального района

Члены комиссии:

Глава Приморского городского поселения

Глава Бегровского сельского поселения

Представители землепользователей и других заинтересованных организаций:

Заместитель генерального директора по производству ОАО «ВНИПИгаздобыча» по доверенности рег. № 184 от 26.12.2011 г.

Руководствуясь статьями 29-31 Земельного кодекса строительными нормами и правилами, изучив камеральный размещения объекта, комиссия произвела в натуре предварительный осмотр участка для размещения объектов завода сжижения природного газа инвестиционного проекта «Обогащения инвестиций в проект строительства завода СПГ в районе г. Владивосток» на землях на территории Хасанского муниципального района Приморского края.

Установила размеры намечаемой к предоставлению площади оптимального варианта размещения объекта. Общая площадь размещения объекта составляет - 342,26 га, из земель Хасанского края.

В состав объектов завода сжижения природного газа входят:

- м. общая ширина полосы отвода - 39,0
- ЗУ 25 - инженерный водопровод диаметром 100 мм подземный на расстоянии от оси

Председатель комиссии:

Начальник управления по распоряжению землями и муниципальным имуществом администрации Хасанского муниципального района

Члены комиссии:

Глава Приморского городского поселения

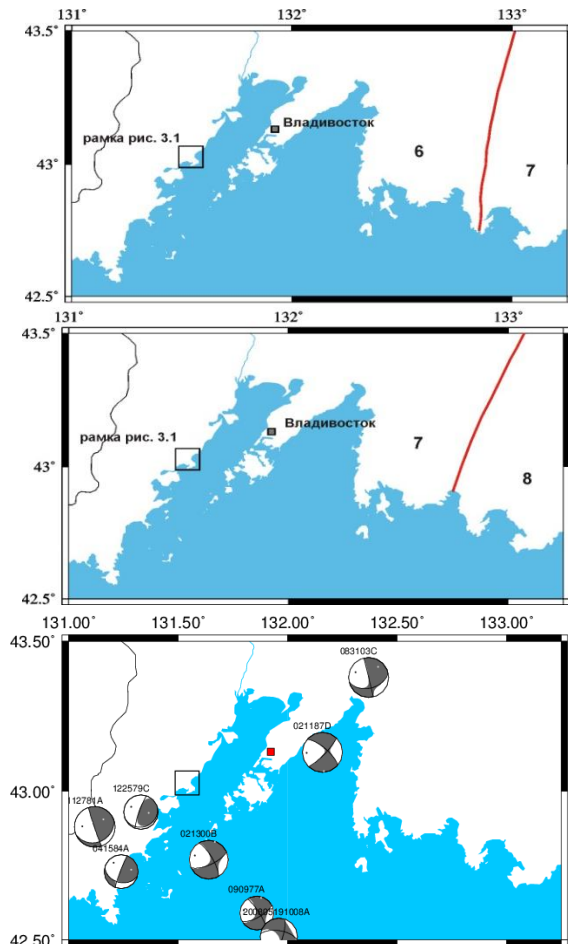
Глава Бегровского сельского поселения

Представители землепользователей и других заинтересованных организаций:

Заместитель генерального директора по производству ОАО «ВНИПИгаздобыча» по доверенности рег. № 184 от 26.12.2011 г.

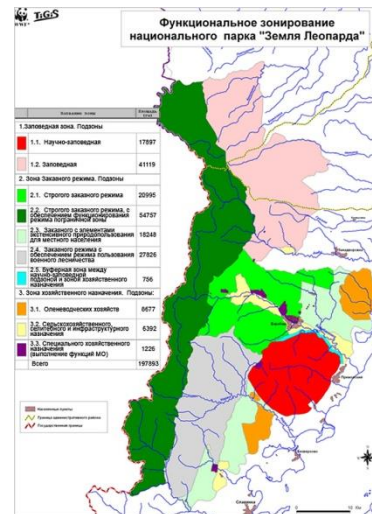
Natural Resource Use Restrictions

Geological restrictions



Earthquakes in epicenters as reported by International Seismological Center

Conservation areas



Rare and specially protected species of plants and animals



Onshore infrastructure facilities



Water conservation area and coastal protection belts of water bodies



- **VNIPIgazdobycha chosen as General Designer**
- **Terms of reference and technical specifications prepared for engineering surveys and project documentation development**
- **Bidding procedures held and engineering survey contractors were chosen**
- **Activities arranged for performing comprehensive engineering surveys**
- **Bidding procedures are underway for choosing contractor to develop project documentation**